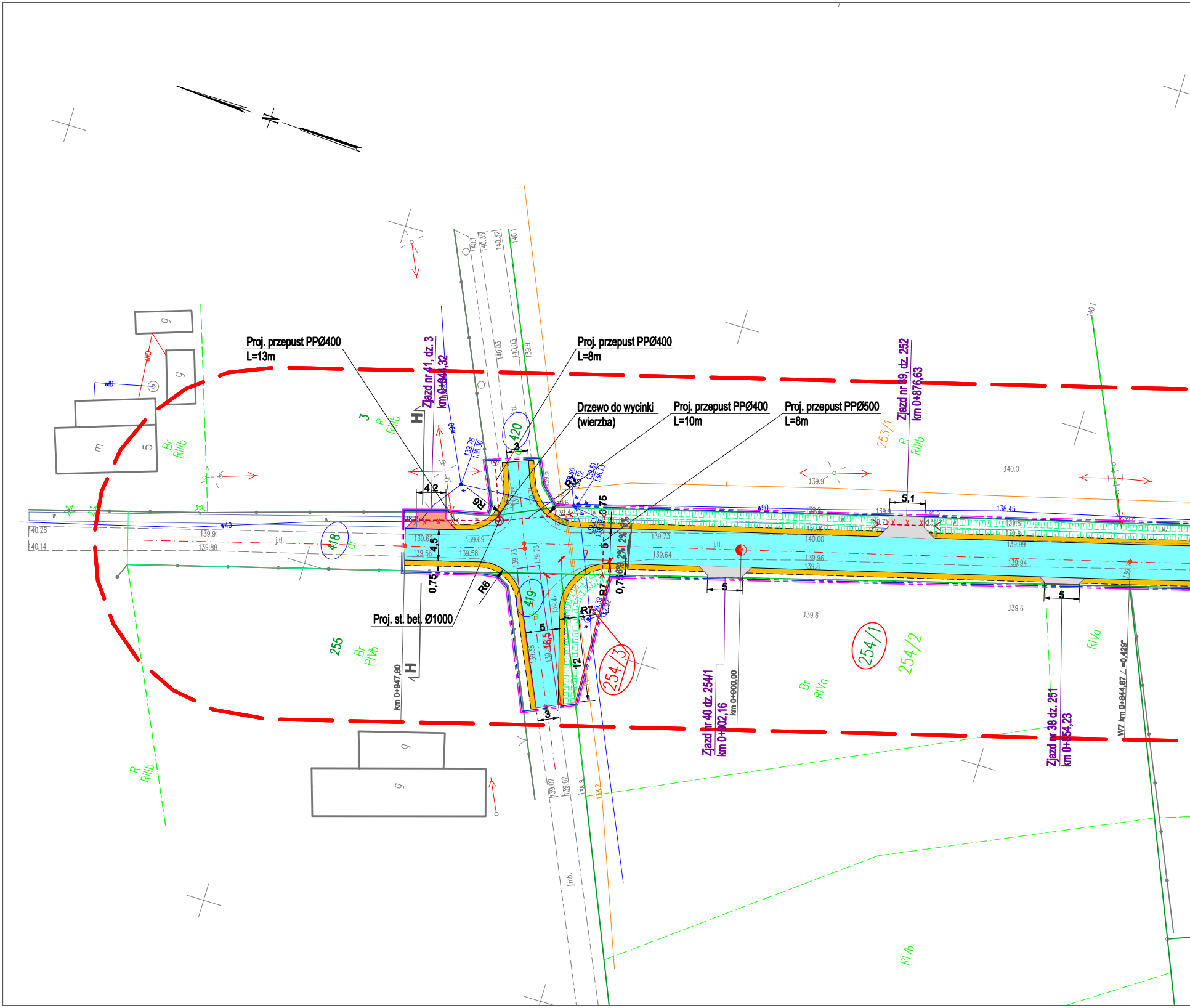

N
Proj. przepust PPØ400
L=13m
Proj. przepust PPØ400
L=8m
Drzewo do wycinki
(wierzba)
Proj. przepust PPØ400
L=10m
Proj. przepust PPØ500
L=8m
Zjazd nr 41, dz. 3
km 0+944,32
Zjazd nr 39, dz. 252
km 0+876,63
Proj. st. bet. Ø1000
km 0+847,80
Zjazd nr 40 dz. 254/1
km 0+902,16
km 0+900,00
Zjazd nr 38 dz. 251
km 0+854,23
W7 km 0+844,67 / =0,429°
3
R
RIIIb
Br
RIIIb
255
Br
RIVb
253/1
R
RIIIb
254/3
254/1
254/2
Br
RIVa
RIVa
RIVb
R
RIIIb
418
419
420
R6
R6
R7
R7
4,2
4,5
0,75
0,75
0,75
3
3
5
5
5
5
5,1
12
2%
2%
H
H
g
g
m
5
g
g
140.28
140.14
139.91
139.88
139.62
139.69
139.56
139.58
139.73
139.76
139.73
139.64
140.00
139.96
139.8
139.94
139.99
139.6
139.6
139.9
140.0
138.45
139.78
138.30
139.61
138.13
140.1
140.35
140.32
140.1
140.03
140.03
139.9
139.07
139.02
138.8
138.2
j.tl.
j.tl.
j.tl.
j.mb.
w40
w90
w90

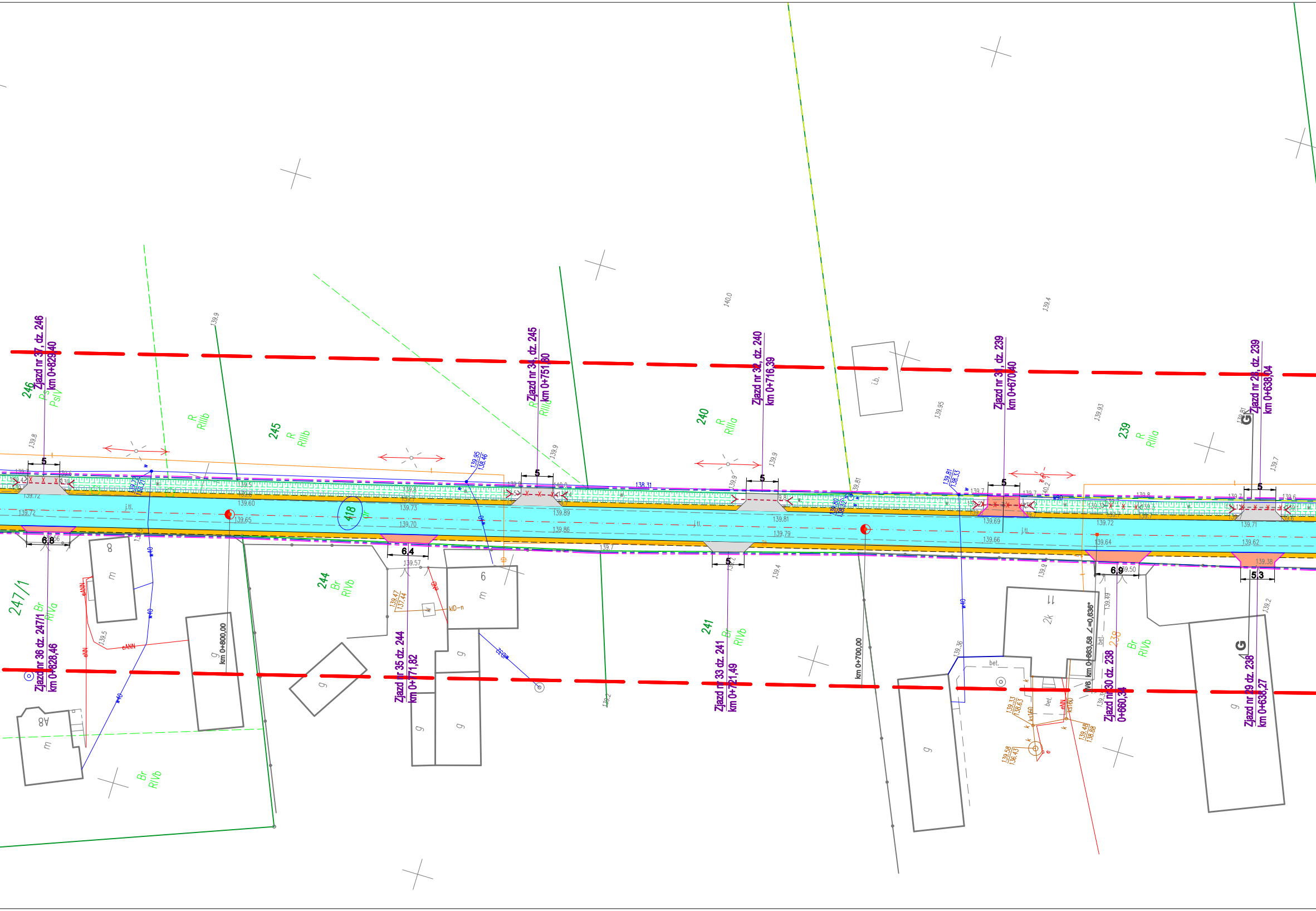
Zjazd nr 37, dz. 246
km 0+829,40
246
Ps
PsIV
R
RIIIb
245
R
RIIIb
Zjazd nr 34, dz. 245
km 0+751,80
R
RIIIa
240
R
RIIIa
Zjazd nr 32, dz. 240
km 0+716,39
i.b.
Zjazd nr 31, dz. 239
km 0+670,40
239
R
RIIIa
Zjazd nr 28, dz. 239
km 0+638,04
G
140.0
139.4
139.95
139.93
139.8
139.9
139.7
139.81
139.9
5
5
5
5
5
139.95
138.46
139.73
138.21
139.81
138.33
139.80
138.32
138.31
139.5
139.6
139.60
139.8
139.7
139.73
139.70
139.65
139.72
139.72
139.89
139.86
139.81
139.79
139.69
139.66
139.72
139.64
139.71
139.62
139.38
139.50
139.57
139.56
40.2
j.tl.
j.tl.
j.tl.
418
dr
w40
w30
6.8
6.4
5
6.9
5.3
247/1
Br
RIVa
Zjazd nr 36 dz. 247/1
km 0+828,46
8
m
eANN
eNN
cANN
139.5
g
km 0+800,00
8A
m
Br
RIVb
244
Br
RIVb
139.47
137.44
kID-n
cID
6
m
g
g
g
g
kD32
Zjazd nr 35 dz. 244
km 0+771,82
139.2
139.7
241
Br
RIVb
Zjazd nr 33 dz. 241
km 0+721,49
139.4
km 0+700,00
g
139.36
bet.
bet.
bet.
2k
11
W6
km 0+663,58 ∠=0,636°
139.49
139.33
138.63
ks160
ks160
eNN
139.48
138.88
139.58
136.43
k
e
238
Br
RIVb
Zjazd nr 30 dz. 238
0+660,34
139.2
G
Zjazd nr 29 dz. 238
km 0+638,27
g

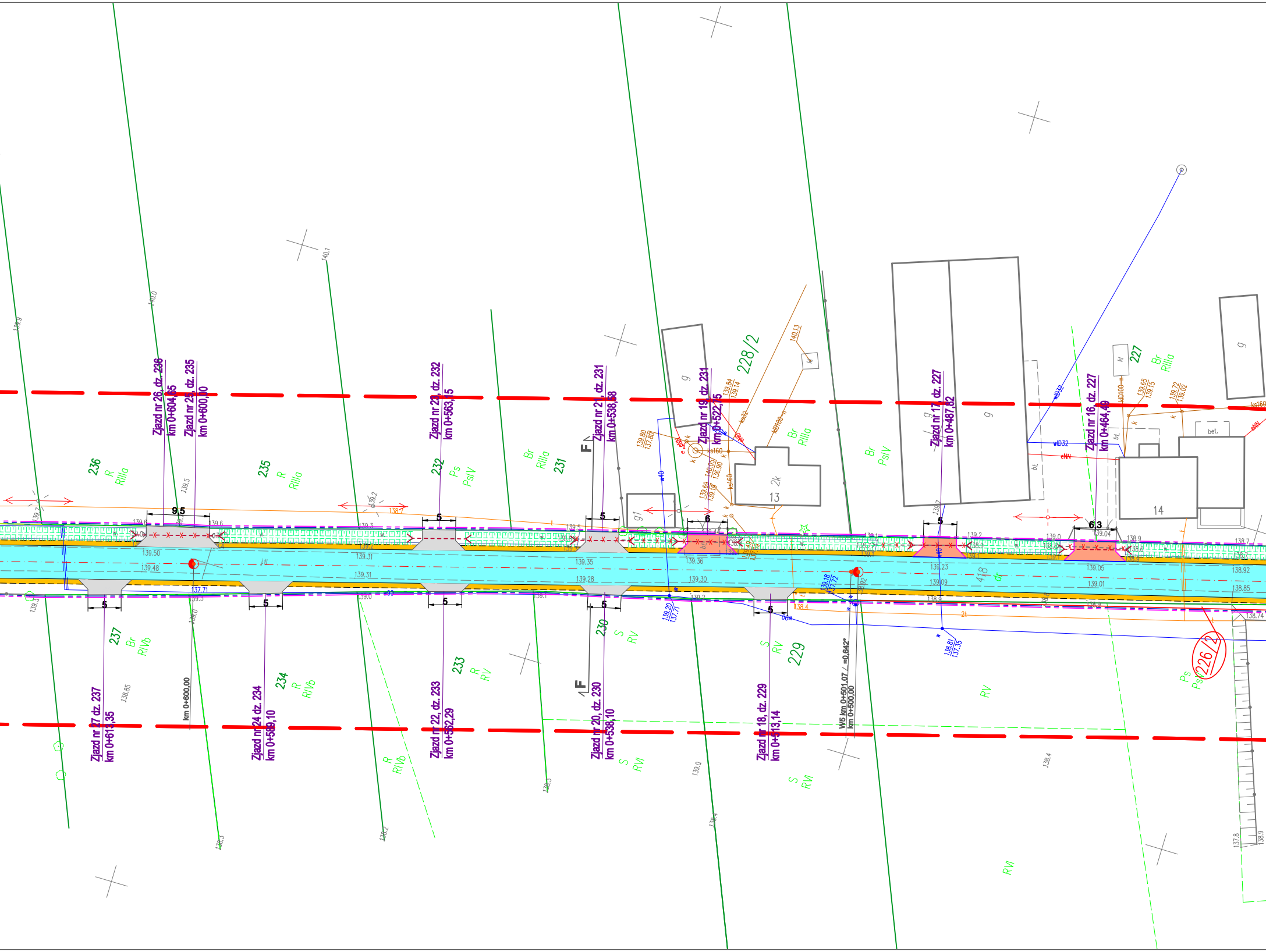
Zjazd nr 26, dz. 236
km 0+604,65
Zjazd nr 25, dz. 235
km 0+600,00
Zjazd nr 23, dz. 232
km 0+563,15
Zjazd nr 21, dz. 231
km 0+538,58
Zjazd nr 19, dz. 231
km 0+522,75
Zjazd nr 17, dz. 227
km 0+487,82
Zjazd nr 16, dz. 227
km 0+464,49
Zjazd nr 27 dz. 237
km 0+613,35
Zjazd nr 24 dz. 234
km 0+589,10
Zjazd nr 22, dz. 233
km 0+562,29
Zjazd nr 20, dz. 230
km 0+538,10
Zjazd nr 18, dz. 229
km 0+513,14
km 0+600,00
W5 km 0+501,07 ∠ =0,642°
km 0+500,00
9,5
5
6
6,3
F
236
R
RIIIa
235
232
Ps
PsIV
231
Br
228/2
227
13
2k
14
g
g1
kl
bt.
bet.
237
RIVb
234
233
RV
230
S
229
RVI
226/2
w40
wID32
eNN
ks160
ks32
kID100
139.50
139.48
139.35
139.28
139.36
139.30
139.23
139.09
139.05
139.01
138.92
138.85
137.71
139.80
137.80
139.84
139.14
140.13
140.05
136.90
139.69
139.17
139.65
139.15
139.72
139.02
139.20
137.71
139.18
137.72
138.81
137.35
140.1
140.0
139.9
139.5
139.2
138.7
138.85
139.0
138.3
138.2
138.4
137.8
138.9

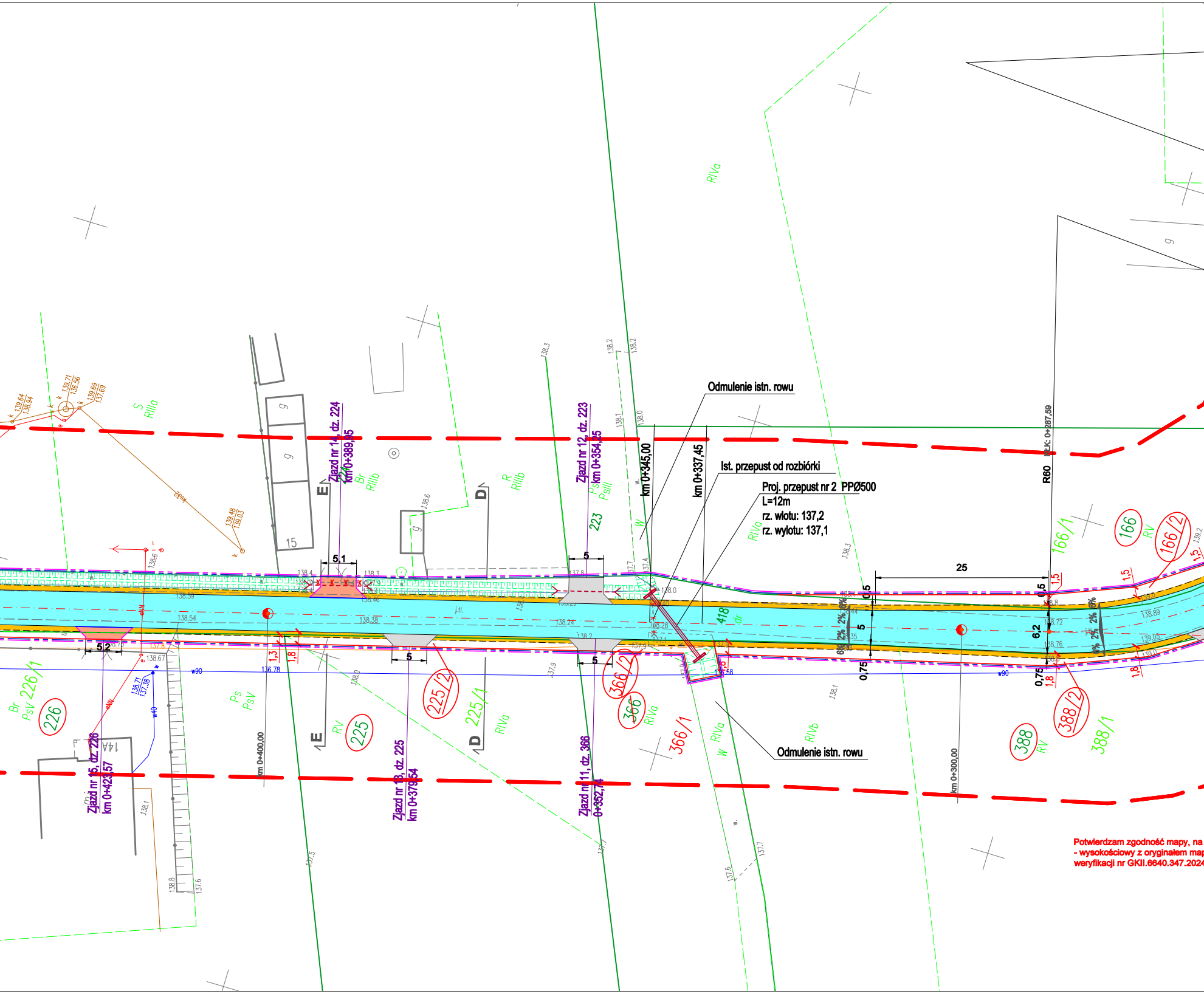
Odmulenie istn. rowu
Ist. przepust od rozbiórki
Proj. przepust nr 2 PPØ500
L=12m
rz. wlotu: 137,2
rz. wylotu: 137,1
km 0+345,00
km 0+337,45
Zjazd nr 14, dz. 224
km 0+389,95
Zjazd nr 12, dz. 223
km 0+354,25
Zjazd nr 15, dz. 226
km 0+423,57
Zjazd nr 13, dz. 225
km 0+379,54
Zjazd nr 11, dz. 366
0+352,74
km 0+400,00
km 0+300,00
KŁK: 0+287,59
R60
Odmulenie istn. rowu
5,1
5
5
5
5,2
25
6,2
0,5
0,75
0,75
1,3
1,8
1,5
1,8
1,5
E
D
E
D
226
226/1
225
225/1
225/2
224
223
366
366/1
366/2
418
166
166/1
166/2
388
388/1
388/2
RIVa
RIIIa
RIIIb
RIIIb
RIVb
RV
PsV
PsIII
Br
Ps
S
R
W
dr
g
15
14A
2%
6%
138.59
138.54
138.38
138.24
138.72
138.76
138.89
139.05
136.78
138.67
w90
w40

Potwierdzam zgodność mapy, na
- wysokościowy z oryginałem map
weryfikacji nr GKII.6640.347.2024

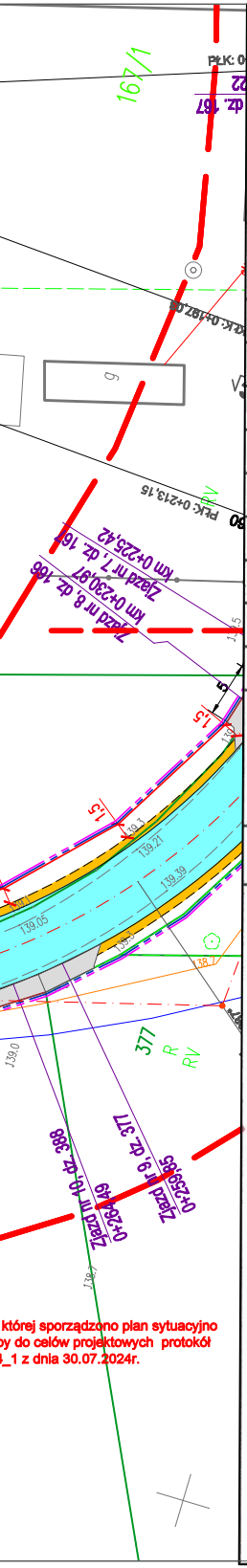
167/1
PŁK: 0
dz. 167
PŁK: 0+213,15
RV
Zjazd nr 7, dz. 167 km 0+225,42
Zjazd nr 8, dz. 166 km 0+230,97
5
1,5
139,3
139,21
139,39
139,05
138,7
377
R
RV
139,0
Zjazd nr 10, dz. 388 0+264,49
Zjazd nr 9, dz. 377 0+259,85
138,7

której sporządzono plan sytuacyjno
py do celów projektowych protokół
4_1 z dnia 30.07.2024r.

MAPA DO CELÓW PROJEKTOWYCH
Ark.1(2)

Skala	1:500
Położenie obszaru opracowania	Strachanów
Nazwa gminy	Goszczanów
Identyfikator i nazwa obrębu ewidencyjnego	101406_2.0020.Strachanów
Nazwa wykonawcy prac geodezyjnych	Geodezja Pruchnik Sp. z o.o.
Identyfikator zgłoszenia prac geodezyjnych	GKII.6640.347.2024
Imię i nazwisko kierownika prac geodezyjnych	Tomasz Pruchnik
Numer uprawnień zawodowych kierownika prac geodezyjnych	20982
Układu współrzędnych prostokątnych płaskich	2000/18
Układu wysokości	PL-EVRF2007-NH
Określenie obszaru, który był przedmiotem aktualizacji	– – – – – – –
Data opracowania mapy	14.05.2024 r.
Imię i nazwisko osoby, która opracowała mapę	Tomasz Pruchnik
Geodezja Pruchnik Sp. z o.o. ul. Bolesława Pobożnego 9, 62-800 Kalisz tel. 62 766 36 74, tel. 885 99 44 55 NIP 6182149939	**TOMASZ PRUCHNIK** geodeta uprawniony Upr. GUGIK Nr 20982 Podpis kierownika prac geodezyjnych

Nie wyklucza się istnienia w terenie innych nie wykazanych na niniejszej mapie urządzeń podziemnych, które nie były zgłoszone do inwentaryzacji.

Poświadczam, że niniejszy dokument został opracowany w wyniku prac geodezyjnych i kartograficznych, których rezultaty zawiera operat techniczny pozytywnie zweryfikowany. Jednocześnie informuję, że jestem świadomy odpowiedzialności karnej za złożenie fałszywego oświadczenia.

Identyfikator zgłoszenia prac geodezyjnych	GKII.6640.347.2024
Organ służby goedezyjnej, który otrzymał zgłoszenie	Starosta Sieradzki
Wykonawca prac geodezyjnych	Geodezja Pruchnik Sp. z o.o.
Nr oraz data sporządzenia dokumentu zawierającego wyniki pozytywnej weryfikacji	Protokół weryfikacji nr GKII.6640.347.2024_1 z dnia 30.07.2024 r.
Imię i nazwisko, podpis oraz nr uprawnień zawodowych kierownika prac	Tomasz Pruchnik Nr uprawnień 20982

LEGENDA:

🟦	proj. nowa jezdnia bitum.
▨	proj. jezdnia bitum - do rozbiórki
🟧	proj. zjazdy z k. bruk.
⬜	proj. zjazdy z kruszywa
🟨	proj. pobocze z mieszanki granit.
▦	odtworzenie ist. rowów
──	proj. krawężnik 15x22 najazd. (wyn. +4 cm)
──	proj. krawędź jezdni
──	proj. opornik 12x25
>- - - - - -<	proj. przepusty
──	proj. podział działek
163	działki do podziału
163/2	działki do podziale - pod rozbudowę
163/1	działki do podziale - nie objęte projektem
387	działki do przejęcia w całości
-·-·-·-	linie terenu niezbędne dla obiektów budowlanych, w tym:
-·-·-·-	linia rozgraniczająca pas drogowy drogi gminnej

Jednostka projektowa:

Pracownia Projektowa Piotr Mosiek
Mączniki, ul. Aleja Rzekty 34
63-460 Nowe Skalmierzyce
mosiek.piotr@gmail.com

Zamawiający:

Wójt Gminy Goszczanów
ul. Kaliska 19
98-215 Goszczanów

Stadium:

Projekt techniczny

Nazwa zadania:

Rozbudowa odcinka drogi gminnej nr 114406E
w miejscowości Strachanów

Branża:

Drogowa

Nazwa opracowania:

Plan sytuacyjno-wysokościowy

Skala: 1:500

Zespół projektowy:

Funkcja:	Imię i Nazwisko:	Specjalność i nr uprawnień:	Podpis:
Projektant:	mgr inż. Piotr Mosiek	w spec. inżynieryjnej drogowej bez ograniczeń WKP/0290/POOD/21	

Data:	Umowa nr:		Nr rys:
listopad 2024 r.	z dnia 15.02.2024 r.		2.2